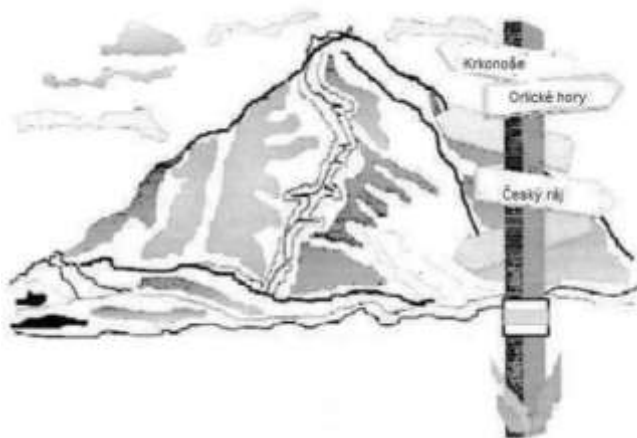


# Zpravodaj č. 4/19



## Úvodník

Zprávy z ústředí a kraje

Zajímavá místa našeho kraje

Střípky z odborů

- KČT Hradec Králové

- KČT Jičín

- KČT Nové Město nad Metují

- KČT Trutnov

- KČT Úpice

Turistické akce

# ÚVODNÍK

## Vážení čtenáři „Zpravodaje“.

Je to tu znovu, tedy Vánoce a Nový rok. Je to čas na bilancování toho co jsme v tomto roce zažili anebo nezažili a plánování na rok příští. Také my ve Zpravodaji se snažíme bilancovat. A tak když se ohlédnou za letošními „Zpravodaji“ musím konstatovat, že se nám přece jen podařilo získat několik dalších přispívatelů, kteří nás zásobují svými články o jejich účasti na akcích, nebo o akcích pořádaných jejich odbory. Uvítali bychom však další, tak abychom se mohli z jejich článků inspirovat i my ostatní a i z akcí dalších odborů. V letošním roce jsme se zaměřili na zajímavé lokality v naší oblasti a tak bychom uvítali i vaše podněty, která zajímavá místa ve vašem okolí máme uvést v dalších číslech. Je tu tedy výzva „Přidej do Zpravodaje něco ze svých zážitků“! My tyto vaše návrhy rádi zařadíme na stránky příštích čísel Zpravodaje. A na závěr mi ještě dovoluňte abych nám všem popřál hodně zdraví, osobních úspěchů a mnoho našlapaných kilometrů a výjimečných zážitků při pohybu v naší krásné krajině.

*Za redakci Zpravodaje M. Vořechovský*



*Pohled na Krkonoše z rozhledny na Markoušovickém hřebeni*



*Trojmezí Čechy, Bavorsko, Sasko. Nejzápadnější místo ČR*

*Ilustrační foto*

## ZPRÁVY Z ÚSTŘEDÍ

### Zažijte 17. listopad 1989 na vlastní kůži

Jak si nejlépe připomenout 30. výročí událostí, které se odehrály v pátek 17. listopadu 1989 v Praze? Zažít je přímo na vlastní kůži, tedy skoro na vlastní kůži... Prostřednictvím nově spuštěné geoločnické hry, kterou uvádí Klub českých turistů (KČT) v rámci programu národních oslav Společné století, se můžete stát jedním z účastníků demonstrace, která vedla k pádu komunistického režimu. Stačí k tomu dostatek kuráže a chytrý telefon!

Ráno 17. listopadu 1989 není ničím výjimečné. Pro běžného člověka prostě normální listopadový pátek. Většinu lidí čekají odpoledne nezbytné fronty, spojené s nákupy na víkend, někdo plánuje odjezd na chatu...



Klára Pospíšilová je studentkou třetího ročníku Fakulty žurnalistiky na Karlově Univerzitě. Je jí dvacet let, touží žít ve svobodě a její program je jiný. Rozhodne se k účasti na vzpomínkové akci a své první demonstraci proti současnému komunistickému režimu.

Tolik úvod do nově spuštěné hry, ve které se hráči „stanou“ přímo jedním z demonstrantů na akci, jenž vedla k pádu komunistického režimu. Pro instalaci hry

postačí do prohlížeče v chytrém telefonu otevřít adresu [qr.geofun.cz/483](http://qr.geofun.cz/483). Telefon sám nabídne instalaci bezplatné aplikace GEOFUN a následně stažení hry „17. listopad 1989“. Pak již stačí jen dojet na Albertov do areálu Univerzity Karlovy a aplikace sama nabídne odstartování hry.

*„Zážitek z Národní třídy je pro mě živý i po třiceti letech. Na to se nedá zapomenout. Lidé kolem mě tenkrát měli zkrvavené tváře od obušků, dav byl stlačován transportéry a já si chvíli myslela, že se tam prostě udusím. Přitom se jednalo o naprosto pokojnou demonstraci studentů, kde kamarádi zapalovali svíčky, nesli květiny a volali po dialogu. Ten pocit i strach se nedá snadno přenést do dneška, ale nově vytvořená hra, které jsem propůjčila příběh i hlas, tento zážitek alespoň přiblíží. Trasa hry probíhá přesně po místech, kudy procházel průvod demonstrace. Každý se může během ní zamyslet, co sám je ochoten obětovat pro svobodu a demokracii,“* vzpomíná Klára Pospíšilová, účastnice demonstrace.

Hru je možné odehrát kdykoliv během roku a je dobré si na ni vyčlenit alespoň dvě hodiny. Hráči na trase plní různé úkoly, např. vlastní hesla ke skandování, a také se rozhodují, zda-li svoji účast na demonstraci dokončí až na Národní třídu nebo předčasně ukončí. Absolvovat jí lze se psem či sportovním kočárkem. Je možné ji spojit s geohrou Sametová hra, která více informuje o dění po demonstraci a osobě Václava Havla. Bližší informace o hře na [www.geofun.cz/sametova-praha](http://www.geofun.cz/sametova-praha).

Hra „17. listopad 1989“ vznikla v rámci projektu národních oslav „Společné století“ u příležitosti 30 let demokracie a svobody a znovuoobnovení Klubu českých turistů a je spolufinancována Ministerstvem kultury ČR.

### **Klub českých turistů a 17. listopad**

V těchto dnech si připomínáme 30. výročí „sametové revoluce,“ ale zároveň také 30 let ode dne, kdy Klub českých turistů obnovil svoji činnost. Bez této historické události by KČT dnes neexistoval. *„Svoboda a demokracie spolu s dobrovolnictvím jsou neodmyslitelné principy činnosti KČT. Turistika je projev svobody pohybu a poznávání okolního světa a naším trvalým úkolem a posláním je využít komfort svobody a demokracie pro rozvoj turistiky*



*ve prospěch našich členů i turistické veřejnosti,“* říká Vratislav Chvátal, předseda KČT

### **Ministr kultury Lubomír Zaorálek vyzdvihl spolkovou činnost KČT.**

K české společnosti a kultuře odedávna patří též bohatý spolkový život. Není náhoda, že Klub českých turistů vznikl už před 131 lety, byl u řady klíčových událostí našich dějin a že o popularizaci jeho aktivit se zasloužily osobnosti jako Vojtěch Náprstek nebo Jiří Stanislav Guth-Jarkovský. A pro milovníky zdejší kouzelné krajiny je štěstím, že v roce 1990 obnovil svoji činnost.

I jako příležitostný turista musím ocenit desetitisíce kilometrů značených tras, které nám zbytek světa

závidí, zrekonstruované turistické chaty, skvěle udržované rozhledny, zkrátka všechno to, co je součástí tradice, na níž můžeme být pyšní.

Odkazy:

webová prezentace hry: [www.geofun.cz/17-listopad-1989/](http://www.geofun.cz/17-listopad-1989/)

rychlý odkaz pro stažení hry do chytrého telefonu: [qr.geofun.cz/483](http://qr.geofun.cz/483)

*redakčně upraveno podle tiskové zprávy z ústředí, foto internet*

## ZPRÁVY Z KRAJE

### Den za obnovu lesa

Celorepubliková výsadba stromů se o víkendu konala také na Panském Poli v Rokytnici.

Den za obnovu lesa v úsilí čelit kůrovcovým kalamitám v českých lesích společnou symbolickou výsadbou nových lesů, se konal v sobotu 19. října také v Rokytnici v Orlických horách. Centrem dění bylo Panské Pole. Kromě výsadby sazenic si tu mohli lidé vyzkoušet své lesnické dovednosti nebo si



prověřit vlastní znalosti z lesní pedagogiky.

„Tato akce se letos koná poprvé, očekáváme přibližně tisícovku zájemců z celých východních Čech. Nejtěžší pro nás, jako pořadatele, bylo vybrat správné plochy pro sázení. Nacházíme se v oblasti, která naštěstí nebyla dosud zasažena silnou kůrovcovou kalamitou. Lidé si u nás mohli zasadit buk lesní, jedli bělokorou

nebo javor klen, což jsou meliorační a zpevňující dřeviny. Tuto akci pořádaly Lesy České republiky - Krajské ředitelství Choceň a spolupracovaly na ní Lesní správy z Rychnova nad Kněžnou, Lanškrouna, Svitav, Dvora Králové nad Labem a Hořic,“ řekl Orlickému týdeníku za pořadatele lesní správce Lesní správy Rychnov nad Kněžnou Jiří Mička.

Na akci byl vyslán autobus z Oblasti s 30 dobrovolníky. Dále se zúčastnilo 10 členů individuální dopravou.

*Text a foto Eva Ženišková*

### Akce „200“ v Královéhradeckém kraji – rok 2020

1.	4.1.2020	Zimní přejezd a přechod Zvičiny	KČT Hořice	193
2.	28.3.2020	Pochod Českým rájem – Putování za Rumcajsem	KČT Jičín	8907
3.	28.3.2020	První jarní kilometry	KČT Trutnov	200
4.	18.4.2020	Jarní 30	KČT Bohuslavice n/Ú	115
5.	2.5.2020	Šmajd Novoměstskem	KČT Nové Město n/M	210
6.	2.5.2020	TP Cestami Cyrila Boudy	KČT Nová Paka	130

7.	23.5.2020	Pochod krajem Eduarda Štorcha	KČT Ostroměř	340
8.	30.5.2020	Za Trutnovským drakem	KČT Trutnov	150
9.	6.6.2020	Krvavej Čepelka	KČT Malé Svatoňovice	?
10.	13.6.2020	Barunka	KČT Č. Skalice	230
11.	22.8.2020	Šmajd naším okolím	KČT Bohuslavice n/Ú	97
12.	19.9.2020	Novopacké pochody	KČT Nová Paka	100
13.	24.10.2020	Pojďte s námi	KČT Bohuslavice n/Ú	108
14.	31.12.2020	Silvestrovský výšlap	KČT Bohuslavice n/Ú	765

*Jarda Jágr*

## ZAJÍMAVÁ MÍSTA NAŠEHO KRAJE

### Jestřebí hory



Jestřebí hory jsou součástí CHKO Broumovsko. Tvoří hřeben, cca 17 km dlouhý, začínající severovýchodně od Trutnova a probíhající jihovýchodním směrem k Hronovu. Zpočátku vystupují do nadmořských výšek nad 700 m s nejvyšším vrcholem Žaltman 739 m. K jihovýchodu se postupně snižují (Kolčarka 691 m, Švédský vrch 660 m, Maternice 546 m). Na úbočí a úpatí Jestřebí hor probíhala v minulosti čilá hornická činnost, těžilo se zde černé uhlí a radioaktivní rudy. Proto zde po úbočích vede několik značených cest po hornických dílech. Hřebenem Jestřebích hor se táhne rovněž linie opevnění zbudovaná před druhou světovou válkou. Některé tvrze (nad Slavětínem, v Odolově, nad Chlívci) jsou částečně zrekonstruovány a slouží jako muzea. Celý hřeben Jestřebích hor je zalesněn především smrky a buky, doplňují je duby, javory a modřiny. V zimě je tu pak více jak 40 km upravených lyžařských stop. Na úbočí se lesy občas rozestupují a tato místa jsou atraktivní nádhernými výhledy.



### Zajímavosti Jestřebích hor

#### Rozhledna na Markoušovickém hřebeni

Je někdy nesprávně nazývána Slavětínská, byla otevřena na podzim 2014. Rozhledna na Markoušovickém hřebeni je více než 22 m vysoká stavba o čtyřech nadzemních patrech. Vyhlídková plošina je ve výšce 18 m nad zemí (tj. 726 m n.m.). Rozhledna je situována na nejvyšším místě Markoušovického hřebene (708 m n.m.), jež je součástí Jestřebích hor. Z rozhledny je výhled do všech světových stran s výhledy na Krkonoše, Rýchory, Vraní hory, Kladské pomezí, Javoří hory, Českoskalicko (vodní nádrž Rozkoš), Trutnov apod.



## Osada Paseka

Brenden, tento název dávali Němci severozápadnímu vrcholu (730 m). Později název přešel na nynější osadu. V překladu Paseka je původně hornická osada prvně zmiňovaná roku 1748. Oblast mezi Slavětínem a osadou Paseka byla nejvýznamnějším nalezištěm zkamenělých stromů – tzv. araukaritů. Za pozornost stojí barokní kříž z roku 1789, který nedávno prošel rekonstrukcí.

## Jestřebí bouda

Také hostinec (dnes Jestřebí bouda) se jmenoval Na pasece a teprve pozdější majitel Rzehak ji pojmenoval Waldbaude – Lesní bouda. Název Jestřebí bouda pochází od nových správců, turistů z Úpice, kteří boudu převzali do správy 18. února 1963 ještě s turisty z Havlovic a Markoušovic. Jestřebí bouda byla do dnešní podoby přestavěna v letech 1929-1930. Prvními majiteli hospody byl Franz Rzehak, šenkýř z Pasek č. 7 a jeho žena Wilhelmina původem z Pasek č. 1. Jejich syn se oženil v roce 1921 s Berthou Umlaufovou, pocházející z Radvanic. Rzehak zemřel 4. 4. 1939 (oběsil se) a jeho žena zůstala sama na hospodářství i živnost. Po osvobození byla bouda jako německý majetek zkonfiskována a předána do národní správy Františku Jiránkovi. Paní Berta, všichni jí říkali paní Řeháková, byla Jiránkem vyžádána z odsunu a vrátila se na boudu. Zpočátku tady hospodařili spolu, později však na boudě zůstala opět sama. Paní Řeháková neměla na udržování objektu dost sil a bouda stárla a chátrala spolu s ní. Proto v šedesátých letech přivítala dobrovolnou aktivitu markoušovických, havlovických a úpických turistů. To již byla bouda téměř ve stavu likvidace. Turisté začali boudu pomalu opravovat a uvádět do provozu. Přejmenovali ji na Jestřebí boudu. V této době byl také vyřešen problém vlastnictví boudy. Byla převedena za symbolickou částku z vlastnictví státu do vlastnictví TJ Sparta Úpice. Převod byl uskutečněn s podmínkou, že bude z Jestřebí boudy



vybudována turistická základna v Jestřebích horách. Od roku 1990 pak započali turisté s většími úpravami a v roce 2000 se chalupa dočkala fasády a nových oken. Akce byla provedena i za pomoci sbírky „Kabát pro Řehačku“ do které se zapojila i turistická veřejnost. Turisté pokračovali s vylepšováním interiéru a byl vyřešen i zdroj pitné vody hloubkovým vrtem. Důležitou akcí pak byla kompletní oprava střechy. V roce 2018 boudu koupil KČT, odbor Úpice. A tak po dlouholetém provozování chaty se turisté stali majiteli boudy. Všechny opravy a provoz jsou financovány z provozu boudy. Provoz Jestřebí boudy zajišťují

členové KČT odbor Úpice po své práci a zcela bez úplaty. Jestřebí bouda poskytuje turistické ubytování a možnost občerstvení o všech víkendech a svátcích. Více najdete na [www.jestrebibouda.cz](http://www.jestrebibouda.cz)

## Žaltman

Nejvyšší vrchol Žaltman se původně nazýval Mexenstein, ale také byl nazýván Belveder nebo i Výhled. Jménem Žaltman se původně jmenovalo celé pohoří, i když původní název je Falgengebirge (Sokolí hory). Na vrcholové skalce od roku 1967 stojí 14 m vysoká železná rozhledna s panoramatickým výhledem, vybudovaná obcí Malé Svatoňovice a turisty z této obce. V současné době byla odstraněna a v roce 2020 má být nahrazena novou vyšší kovovou rozhlednou.

## Bílý kůl a Panská cesta

Bílý kůl stojí na přirozené křižovatce turistických cest v Jestřebích horách. Toto místo je na Panské cestě postavené koncem 19. století majitelem náchodského panství princem Vilémem Schaumburg - Lippe. Její význam v té době byl velký, neboť se po ni přepravovalo zboží z náchodského panství do



Trutnova a dále do Slezska. Významné bylo dnes již zaniklé tržiště mezi Petrovicemi a Radvanicemi, kde se konaly trhy hlavně mezi Čechy a Němci. V horách působil i loupežník, který se podle legendy jmenuje Sandman, řečený také

Žoldman, byl ve 2. polovině 16. století opravdovou pohromou zdejšího kraje pro pocestné i kupce do té doby, než ho 21. srpna 1584 žacléřský kat sťal, rozsekal na kusy a spálil. Karel Čapek ztvárnil tohoto loupežníka v Loupežnické pohádce a pojmenoval ho Lotrando.

## Svídnická hraniční stezka

Svídnická hraniční stezka vedla od Červeného Kostelce přes Jestřebí hory okolo strážní tvrze na vrcholu, který Němci z pasek nazývali Schlossberg (Zámecký vrch), a kde v polovině 60. let skupina studentů archeologie pod vedením úpického rodáka Dr. A. Hejny objevila zbytky tvrze a další zajímavé nálezy. Odtud pokračovala žacléřským průsmykem do Svídnice ve Slezsku. Odtud pochází dnešní zkomolený název Sviňská cesta.

## Zima na Jestřebích horách

Nejen léto, ale i zima v Jestřebích horách má své kouzlo. Pokud k nám bude příroda štedrá a n spadne dost sněhu, můžeme využít při svých toukách pravidelně udržované stopy, které vedou téměř po celém hřebeni Jestřebích hor. Jako výchozí místa vhodná pro výlet jsou Horní Červený Kostelec, Hronov, Rтынě v Podkrkonoší, Petřikovice u Trutnova, Odolov, Úpice a další místa v okolí Jestřebích hor. K tomu lze využít i skibusu, nebo běžných autobusových linek, které nás na výchozí místa dopraví. Po všechny víkendy je možné se občerstvit na Jestřebí boudě, provozované úpickým odborem Klubu českých turistů, v osadě Paseka. V zimě jsou Jestřebí hory velmi krásné a vyjde-li počasí tak výhledy z tras stojí opravdu za to. Pokud však zima nebude štedrá a sníh na běžky nenapadne, nesmutněme a vyrazme pěšky. Vycházka zimní přírodou má také své kouzlo a závěr na Jestřebí boudě stojí za to.



## Typy na výlety na běžkách

### Jestřebí hory z Petřikovic do Náchoda

Petřikovice, zastávka ČD – za nádražní budovou vlevo po 100 m nastoupíme na zelenou TZT, která nás dovede strmým stoupáním lesem a dále po pláních k Jestřebí boudě na Pasekách, odtud dále pod vrcholem Žaltman, k rozcestníku u Bílého kůlu kde odbočíme vlevo a pokračujeme upravenou lyžařskou stopou po Panské cestě přes Kolčarku na Odolov. Odtud pojedeme po červené TZT upravenou stopou na Krkavčinu a nad Horní Kostelec k silnici Stárkov - Č. Kostelec, podle níž vpravo



Bunkr u cesty ze Lhoty do Slavětína

po neznačené trase klesáme k vodárně. Podle vodárny vpravo a strmě dolů mezi stromy, mírnějším sjezdem k místní cestě, po ní sjezd a podle posledního plotu vlevo na hlavní cestu. Přijedeme na rozcestí Č.Kostelec – Hronov – Stárkov – Rtyně v Podkrkonoší v Horním Kostelci. Pokračujeme vlevo po červené cykloznačce č.4091 na kostelecké Končiny kde přejdeme silnici Horní Radechová – Červený Kostelec, projedeme zemědělským areálem k „T“ křižovatce na Špici na silnici Horní Rybníky – Červený Kostelec. Pokračujeme vlevo 0,5 km podél cesty k lípě, kde překřížíme žlutou TZT a opustíme červenou cyklotrasu č.4091, odbočíme vpravo a jedeme plání směrem k lesu na silnici Trubějov - Zábrodí k informační mapě a rozcestníku Osičiny - rozcestí. Po zelené TZT dojedeme k rozcestníku Osičiny. Odbočíme vlevo na červenou TZT (cesta Boženy Němcové) a lesními cestami se dostaneme na Kramolnu k rozcestníku a na křižovatku silnice Náchod – Česká Skalice. Pokračujeme červenou TZT vlevo, kolem vojenského hřbitova a zámku do Náchoda. Délka trasy je 35km.

### Jestřebí hory z Adršpachu do Malých Svatoňovic

Adršpach, zastávka ČD – nastoupíme na červenou TZT, po které pokračujeme podle rozcestníků Dolní Adršpach – rozc., Pod starozámeckým vrchem – rozc., Kalousy – rozc., k rozc. Liščí sedlo a vpravo sjedeme do Janovic na silnici Adršpach – Stárkov. Pokračujeme po červené TZT do Radvanic a na Jestřebí hory k Jestřebí boudě na Pasekách. Odtud po zelené TZT pod vrcholem Žaltman (739 m n.m.) až k rozcestníku u Bílého kůlu. Jsme na Panské cestě po které pokračujeme vpravo asi 1,5 km neznačeným, ale udržovaným úsekem k rozcestníku žluté a červené TZT. Nastoupíme na žlutou TZT po které dojedeme do Malých Svatoňovic. Délka trasy 29 km.



ŠOPik nedaleko Bunkra 73-44

### Jestřebí hory z Trutnova – Poříčí do Hronova



Trutnov – Poříčí, přejdeme na červenou TZT (Cesta bratří Čapků). Jdeme dále silnicí směr Adršpach, za viadukty odbočíme do Lhoty u Trutnova a pokračujeme cestou bratří Čapků na Hůru (621 m n.m), dál ke křížku na horním konci Markoušovic odkud je vedena udržovaná stopa. Dále jedeme k rozcestníku Pod Pasekou a stále rovně (ne vlevo) po červené TZT mírným terénem k rozcestníku žluté a červené TZT. Odtud odbočíme vlevo na udržovanou stopu po Panské cestě a 1,5 km neznačeným úsekem dojedeme k Bílému kůlu, kde narazíme na zelenou TZT. Po ní pokračujeme po Panské cestě, členitým klesajícím terénem přes Kolčarku do Odolova. Z Odolova vlevo dále po zelené TZT stoupáme lesní cestou ke Švédskému vrchu nad osadou Chlívce a pak klesáme k silnici Č. Kostelec – Stárkov, kterou přejdeme u rozcestníku Nad Chlívci. Odbočíme na modrou a po 1 km jízdy na rozcestí TZT Maternice-rozcestí přejdeme na červenou TZT, vystoupáme k rozcestníku U Jírovy hory a odtud sjedeme do Hronova. Délka trasy je 35 km.

*S použitím různých internetových stránek připravil M.Vořechovský*



## STŘÍPKY Z ODBORŮ

### KČT Hradec Králové

#### Toulky okolím Ústí nad Labem a Děčína



Ve čtvrtek 12. září se na hlavním nádraží v Hradci Králové sešla skupinka deseti členů KČT, odboru HK. Ve svých zavazadlech měli vše potřebné k pětidennímu putování po okolí Ústí nad Labem. Svěřili se do péče cvičitelky Jany Klimešové a udělali moc dobře.

Po ubytování na Severní Terasě v Ústí byla na programu prohlídka hradu Střekov, který ve středověku chránil labskou obchodní stezku. Dnes je upravenou hradní zříceninou na 100m vysoké znělcové skále nad pravým břehem Labe. Zajímavá byla i prohlídka zřezadla na Labi a naučná stezka

vedoucí k výletnímu místu Větruši.

Druhý den se už od probuzení všichni těšili do Tiských stěn, skalního pískovcového města. Naučná stezka všechny provedla po dvou okruzích Velkých a Malých stěn. Vděčnými objekty k fotografování zde byly různé věže, převisy, soutěsky, náměstí i skalní hříby. Z pískovcových skalních plošin byl díky

slunečnému počasí nádherný výhled do kraje. Dost neobvykle a příjemně působily časté březové lesy, snad se ani nedá říct lesíky, kterými se v této oblasti Tiských stěn prochází.


Následující sobota byla zasvěcena historii. Jízda z Děčína do Zubrnice v historických vagonech s parní



lokomotivou byla zážitkem pro všechny. Trať z roku 1890 stoupá na délce 15 km z nadmořské výšky 149 m n.m. do 576 m n.m. bez pomoci mostů nebo tunelů. V cílové stanici většina cestujících včetně všech Hradečáků navštívila skanzen Historická vesnice Zubrnice. Ovšem není skanzen jako skanzen. Tady stojí staré usedlosti na svém původním místě v centru obce, včetně školy, obchodu a kostela. Obklopují je obytná stavení současných obyvatel. Jádrem je Chmelařská usedlost s hospodářskými objekty a funkční sušárnou ovoce. K vidění je také funkční parní

žentour a mnoho hospodářských strojů. Aby se hradeckým turistům nezkrátily žíly, vydali se po červené pod vrchol Bukové hory (683 m) a pokračovali do zaniklé vesnice Vitín. Atmosféra jak ve strašidelném filmu! V lese mezi stromy se tyčí samostatné jednopatrové zdi s okny, kterými prorůstají větve. Původní němečtí obyvatelé byli odsud vyhnáni v r. 1945. Po tomto zážitku se už všichni těšili do hospůdky ve Velkém Březně, odkud je autobus odvezl zpět do Ústí. Tam právě probíhaly večerní oslavy 770 let královského města.

A v neděli ráno znovu do Děčína, přestup na autobus do Jílového a výstup na Děčínský Sněžník (723 m). Odměnou byl krásný výhled z rozhledny na vrcholu hory. Po příchodu do Děčína všechny čekal další pěkný výhled z Pastýřské stěny na město a zámek.



Prohlídka zámku se vzhledem k pokročilé odpolední době nestihla, zato návštěva cukrárny na nádvoří ano. Po příjezdu na ubytovnu všechny čekalo balení zavazadel a samozřejmě každovečerní rozprava nad prožitým dnem.

Poslední den v pondělí se všichni ještě prošli po naučné stezce Bertino údolí a v 13:15 už nastupovali do vlaku. Ten je přes Prahu odvezl domů do Hradce Králové.

Velké poděkování patří Janě Klimešové za pestrý program, detailní přípravu všech odjezdů včetně MHD, turistické vedení, celkově za perfektně připravenou akci.

*Text a foto Libuše Švecová*

## KČT Jičín

### Spadaným listím

V sobotu 19. října 2019 jsem zavítal do podzimními barvami okrášlených Jestřebích hor. Zúčastnil jsem se pochodu „Spadaným listím“, jehož 26. ročník pořádali turisté z Úpice. Pro cestu do místa konání zvolil jsem veřejnou dopravu (s celodenní jízdenkou IREDO pro jednotlivce): z Jičína vlakem v 5:33, po přestupu v Ostroměři příjezd do Trutnova v 7:40, dále autobusem v 8:05 do Úpice – příjezd



8:30. Plán nedopadl dobře – spěšný vlak přijel do Trutnova se čtyřicetiminutovým zpožděním. Naštěstí po deváté hodině jel do Úpice další autobus. Zdrželo se tedy i zaregistrování za 20,- Kč a odchod na trasu se udál bezmála v deset hodin (!). Ochotný pořadatel mně doporučil trasu přes Kvíčalu, Končiny a Markoušovice do cíle na Jestřebí boudě – 12 km. K nim jsem po převzetí pamětního listu přidal dalších 8 km kolem Bílého kůlu, přes Odolov a na nádraží ve Rtnyni v Podkrkonoší. Odbočku na Žaltman jsem tentokrát do trasy nezařadil, neboť zákaz vstupu do těch míst (z důvodů demolice staré rozhledny) vyhlížel neobvykle přísně. Povětrnostní podmínky byly turistům nakloněny, po

zatažené obloze po ránu hladilo již v poledne krajinu sluníčko. Ze Rtnyně jsem odjížděl po 15.

hodině, svezl jsem se i náhradní autobusovou přepravou z České Skalice do krajského města, z Hradce Králové jel jsem regionovou a do Jičína přijel v 17:25. Kéž spokojenost pěších účastníků i cykloturistů proměněná v poděkování pořadatelům je i pro další roky příslibem hezkých akcí v Jestřebích horách!



*text a foto Jan Vaniček, Jičín*

## Adventní výlet na Grabštejn



V sobotu 7. prosince KČT Jičín, jmenovitě JUDR Jírovcová, naplánovala Adventní výlet na státní hrad Grabštejn, dále do Trojzemí k hranici tří států (Německo, Polsko a Česko) a do německé Žitavy. Výletu busem se zúčastnilo 50 turistů KČT Jičín + 2 neturisté. Z podhradí Grabštejna jsme po strmé cestičce vystoupali k hradní bráně. Zde jsme zakoupili hromadné vstupenky a pod vedením zkušeného průvodce prošli všechny místnosti včetně hradní kaple, obdivovali jsme nejen jejich vánoční výzdobu, ale i např. nástěnné a stropní zlatené malby, starožitný nábytek a spoustu rodových obrazů.



Po prohlídce následovalo občerstvení v krčmě na nádvoří. Potom ještě někteří z nás vystoupali na hradní věž (56m – 80 schodů) odkud byl pěkný výhled do tří sousedících států. Probíhající adventní program na nádvoří se měnil každou půlhodinu. Vystoupení káta s jeho mučícími nástroji, které



názorně vyzkoušel na přihlížejících divácích. Dále vystoupil kejklíř s kužely. Někteří turisté si v dílničkách mohli vyzkoušet vyrobit vánoční ozdoby nebo voskové svíčky. Vše se dalo spláchnout dobrým svařákem či zajíst gulášovou polévkou z kotlíku. Z hradu nás bus dopravil do nedalekého Trojzemí. Stýkají se tady státní hranice České republiky, Polska a Německa. Část hranice tu tvoří řeka Nisa. Tady také slavnostně v roce 1990 stříhali politici tři států ostatně dráty železné opony. Stojí tu památník připomínající tuto událost. Poslední zastávkou na našem výletu byla slavnostně vánočně vyzdobená dvacetitisícová Žitava. Na vánočně laděném hlavním náměstí byla spousta stánků s typickou německou bílou klobásou a punčem. Na pódiu hrál dixieland vánoční skladby. Tento, pro turisty netypický, výlet byl sympatický tím, že si skupinky mohli v klidu popovídat o svých letošních turistických akcích a zavzpomínat na prožité zážitky a společně se těšit na nejbližší výlety KČT např. na Štěpána nebo na Nový rok.

*Text a foto Josef Veselý KČT Jičín*



## KČT Nové Město

### Po 18 letech máme tábořiště!

V roce 2001 jsme dostali nabídku vlastnit tábořiště na Rezku u Nového Města nad Metují, navrancel se majetek SSM. Jásali jsme, makali, stavěli, sekali, pleli, řezali... za 1,5 roku 1000 brigádnických hodin. A ejhle, problém. Jen tak nám ho nedají. Požádali jsme o pomoc vedení Asociace



i vedení našeho města. Deset let plníme podmínku, nevýdělečná činnost a řádné spravování tábořiště! Dalších 5000 hodin na údržbě tábořiště odpracováno... Pak nám to ještě Město prodlužuje na další 3 roky, pak na 2 a nakonec ještě o 1 rok. Konečně jsou všechny podklady nutné k převodu na světě. Podepisujeme smlouvu. Hurá! Ale tím samozřejmě nic nekončí, stále makáme, sekáme, budujeme jako spousta jiných oddílů. Celkem registrujeme přes 8000 odpracovaných hodin turisty, rodiči a dětmi. Ale ten pocit, že už je vše za námi a tábořiště je naše...

Takže naši „plnoletosti“ začínáme další etapu tábořiště, našeho tábořiště! A musím připomenout a moc poděkovat za finanční i jinou podporu města Nové Město nad Metují, našemu odboru KČT a mnoha dalším. Pokud chcete vidět, jak to u nás vypadá, najdete informace na [www.rezek.unas.cz](http://www.rezek.unas.cz)



## KČT Trutnov

### Den za obnovu lesa - Královehradecký kraj - Panské Pole

Výzva Lesů České republiky.

Sobota 19.října 2019 je den, který nás spojí v úsilí čelit mimořádné kalamitě v našich lesích tím, že společně tento den symbolicky zahájíme výsadbu nových lesů, které budou růst po další generace.



A i odbor Trutnov se přidává k této akci. U nádraží ČD v Trutnově se nás schází celkem 6. Míla Vlč jako vedoucí, Maruška, Jana, Deniska a dva Mirkové. Autobus, který vypravila Královehradecká oblast KČT, přijíždí v 6:00 hod, nasedáme a se dvěma zastávkami v České Skalici a Hradci Králové, kde nabíráme ostatní kolegy z jiných odborů se přesouváme na místo určení do Rokytnice v Orlických horách – Panské Pole. Po krátkém zahájení, vyrážíme na paseku, kde se mají provádět zalesňovací práce. Výsadbu sazenic děláme pod odborným dohledem pracovníku Lesů ČR. Nakonec nám zbyl čas i na vycházku, vystoupáme na Anenský vrch, i na rozhlednu Anna, která dostala své jméno po patronce Orlických hor - svatě Anně...

*Sepsal a fotil Míla Vlč*

## KČT Úpice

### Nesedíte o vánocích doma!

Klub českých turistů Úpice vás zve od Štědrého dne do Nového roku na Jestřebí boudu. Jestřebí bouda se může stát cílem vašich vycházek, nebo vyjížděk (podle sněhových podmínek) s příjemným posezením u ohřáté medoviny. Jestřebí bouda vám samozřejmě poskytne široký sortiment občerstvení.

Můžete zde prožít i Silvestra, dobře se zde pobavit, kapacita je však omezena a je jen málo volných míst bez možnosti přespání. Místo na sále si lze objednat na e-mail [kctupice@jestrebibouda.cz](mailto:kctupice@jestrebibouda.cz), nebo na mobil 605 260 547. Tradiční novoroční výstup na Žaltman pořádaný turisty z Červeného Kostelce a končící na Jestřebí boudě je výbornou relaxací po bouřlivém Silvestru.



#### Vánoční otevřací doba na Jestřebí boudě:

Úterý	24.12.	- 10:00 – 15:00
Středa	25.12.	- 12:00 – 20:00
Čtvrtek	26.12.	- 9:00 – 20:00
Pátek	27.12.	- 9:00 – 22:00
Sobota	28.12.	- 9:00 – 22:00
Neděle	29.12.	- 9:00 – 22:00
Pondělí	30.12.	- 9:00 – 22:00
Úterý	31.12.	- 9:00 – ???
Středa	1.1.2020	- 9:00 – 17:00

**Teplá jídla od 25. do 31.12. do 16:00 hod, 1.1.2020 do 15:00 hod.**

**Nenechte se dvakrát pobízet a hurá do přírody s příjemnou zastávkou!**

Zvou vás úpičtí turisté!



# TURISTICKÉ AKCE V KRÁLOVÉHRADECKÉ OBLASTI KČT

## OD 1.1. DO 31.3.2020

(výběr z centrální databáze KČT)

### Novoroční čtyřlístek 2020

**01.01.20** | KČT Nové Město n/M, Nové Město n/Met, okr. Náchod, 17. ročník

### Zimní táboření na Zvičině (671 m) – Memoriál Milana Poláka

**03.01.20 - 05.01.20** | KČT, odbor Hořice, Zvičina, okr. Trutnov, 23. ročník

### Zimní přejezd a přechod Zvičiny – Memoriál Petra Holveka

**04.01.20** | KČT, odbor Hořice, Zvičina, okr. Trutnov, 40. ročník

### LP Staropackých hor

**11.01.20** | KČT, odbor TJ Nová Paka, Stará Paka, okr. Semily, 50. ročník

### Memoriál Jindry AXMANA – lyžařský přejezd a pěší pochod

**25.01.20** | KČT, odbor Hostinné, Hostinné, okr. Trutnov, 36. ročník

### Lyžařský přejezd Rýchor

**01.02.20** | KČT, odbor Žacléř, Žacléř, okr. Trutnov, 50. ročník

### Za zmrzlým Čepelkou

**01.02.20** | KČT, odbor Malé Svatoňovice, Malé Svatoňovice, okr. Trutnov, 24. ročník

### Přejezd Javořích hor – Memoriál Emericha Ratha

**08.02.20** | odbor KČT, oddíl TJ Slovan Broumov, z.s., Broumovsko, okr. Náchod, 17. ročník

### Za ohřátou medovinou

**15.02.20** | KČT, odbor Úpice, Jestřebí hory, okr. Trutnov, 19. ročník

### První jarní kilometry

**28.03.20** | KČT, odbor Trutnov, Trutnov, okr. Trutnov, 37. ročník


### Pochod Českým rájem – Putování za Rumcajsem

**28.03.20** | KČT, odbor Jičín, Jičín, okr. Jičín, 54. ročník





KLUB  
ČESKÝCH TURISTŮ  
ODBOR HOŘICE



vás zve na

**40.**

## ZIMNÍ PŘEJEZD - PŘECHOD ZVIČINY

*memoriál Petra Holveka*

**v sobotu 4. ledna 2020**

Trasy : *Svou trasu si každý zvolí sám.*

Registrační průchozí místo :

*Raisova chata 10:00 – 14:00 hodin*

Informace :

*Jiří Krejcar*

*Štorchova 1725*

*508 01 Hořice*

*mobil 603490191*

*e-mail: krejcar@wo.cz*



*V případě nedostatku sněhu je akce PĚŠÍ nebo CYKLO.*

## 23. ZIMNÍ TÁBOŘENÍ NA ZVIČINĚ – 671 m n.m

*memoriál Milana Poláka*

**3. – 5. ledna 2020**

*pátek od 16:00 hodin – neděle do 10:00 hodin*

Prezentace : *Raisova chata na Zvičíně*

Informace :

*Vladimír SLUKA*

*Kostelní 536*

*507 81 LÁZNĚ BĚLOHRAD*

*mobil 774 504 267*

*vl.sluka@seznam.cz*

*www.kct-horice.sweb.cz*

## Bohuslaváci

zvou dne 31.prosince 2019 na Čížkovy kameny  
všechny své příznivce, známé i neznámé  
( s nimi se rádi seznámíme )

na 24.ročník turistického provětrání před dlouhou silvestrovskou nocí



# Silvestrovský výslap

**Start:** z libovolně zvoleného místa s průchozím místem přes Čížkovy kameny v provozní době

**Cíl:** jeskyňka na Čížkových kamenech průběžně od 8,00 do 13,00 hod.

- v cíli dostanete upomínkový diplomek a pěkné razítko
- s sebou si vezměte: dobrou náladu, něco na opékání a ostřejšího na pítí

**Naši sponzoři:** dobrá nálada, lahvička dobrého moku a něco dobrého do žaludku

*Do zimní přírody zvou Bohuslaváci*



## PŘISPĚJTE I VY SVÝM ČLÁNEM O AKCI, NEBO TYPEM NA VÝLET!

**ZPRAVODAJ.** Čtvrtletník pro pěšáky, kolaře, lyžníky a vodáky Královéhradeckého kraje. Ročník 25, číslo 4. Vydavatel: oblast KČT Královéhradeckého kraje. Redakce: Kachlík Jaroslav, Vořečovský Miroslav. Adresa redakce: Jaroslav Kachlík, Smetanova 641, 542 32 Úpice; Elektronická adresa: jkachlik.klap@tiscali.cz. Dáno do tisku: 22.12.2019. Místo vydání: Úpice. Cena: zdarma. Náklad: 50ks a internetová podoba. Grafická úprava: Jarik. Tisk a distribuce: Dana Jágrová. Foto: pokud není uvedeno jinak, archiv redakce a archiv KČT Úpice. Text neprochází jazykovou korekturou. Všem příspěvatelům děkujeme za zasláné příspěvky. Uzávěrka příštího čísla do 15.3.2020. Registrace: E 15083 ze dne 16. 02. 2004.